

EXPLORANDO EL VALLE DE MOGÁN

GUÍA DE FICHAS
DE BARRANQUISMO



Ayuntamiento
de Mogán



Descubre de una manera diferente el valle de Mogán, un entorno espectacular de roca volcánica abrazada por pinos centenarios.

Este entorno ofrece una inmejorable experiencia a los amantes del descenso de barrancos.

Disfruta de una gran variedad de descensos, desde barrancos sombríos y selváticos hasta grandes verticales con un notable nivel técnico.

El objetivo de estas fichas, que puedes llevarte a la actividad, es aportar información actualizada y veraz.

Cada una incluye información detallada del descenso, nivel técnico, tipos de anclajes, puntos conflictivos, aparcamientos, etc.

Todos los barrancos incluidos en las fichas se reequiparon en 2024 con el mejor material posible que se adapta a nuestro ambiente marino, Titanio G2, a fin de hacer de esta actividad deportiva una experiencia satisfactoria y segura.

© del texto y las imágenes: los autores

© de la primera edición: Ayuntamiento de Mogán

Primera edición: octubre de 2024

Edita: Ayuntamiento de Mogán

Esta obra no podrá ser reproducida, ni total ni parcialmente, sin previo permiso escrito de los autores. Todos los derechos reservados.

Leyenda



Carretera



Aproximación en coche



Parking



Entrada barranco



Poza



Remolino



Reunión



Salto



Tobogán



Destrepe o resalte



Árbol



Tornillo



Parabol



Natural



Puente de madera



Fuente



Peligro



Población



Aproximación a pie



Itinerario barranco



Salida barranco



Poza seca



Afluente



Desviador



Guiado



Pasamanos



Bloque



Vegetación



Spit



Tensor químico



Anclaje de titanio



Puente de carretera



Cueva, túnel

EL DURAZNO

Coordenadas: 27°54'19.62"N 15°41'37.11"O

Dificultad: V3 A1 II

Retorno: 15 min

Longitud: 100 m

Equipamiento: excelente Titanio

Aproximación: 20 min

Descenso: 1 h 30 min

Desnivel: 110 m

Barranquillo Andrés

Pie de la cuesta

Mirador El Mulato **P**

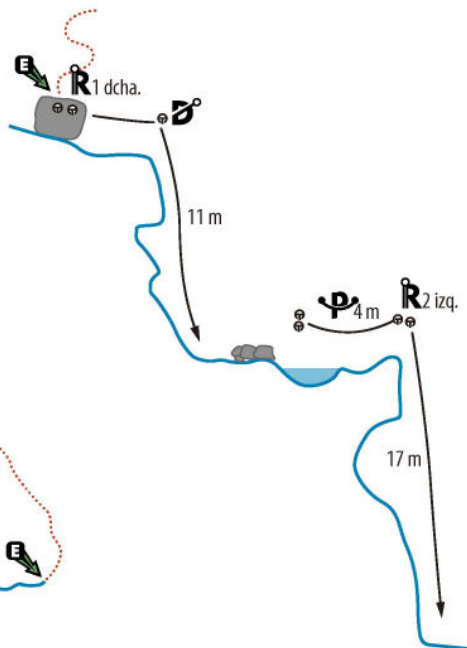
Parking

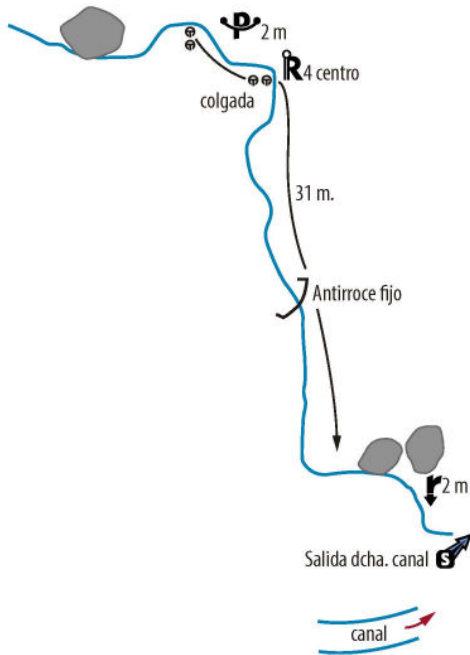
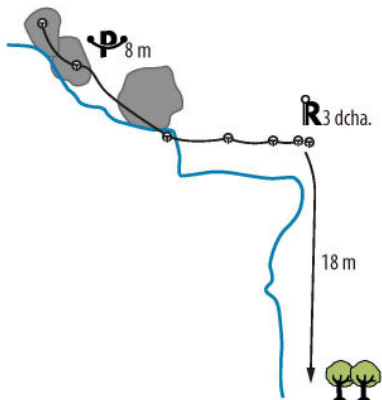


Inicio del sendero



Inicio del barranco





LA MANTA

Coordenadas: 27°55'33.74"N 15°43'31.00"O

Dificultad: V3 A1/A3 II

Retorno: 20 min

Longitud: 200 m

Equipamiento: excelente Titania

Aproximación: 35 min

Descenso: 1 h 30 min

Desnivel: 115 m



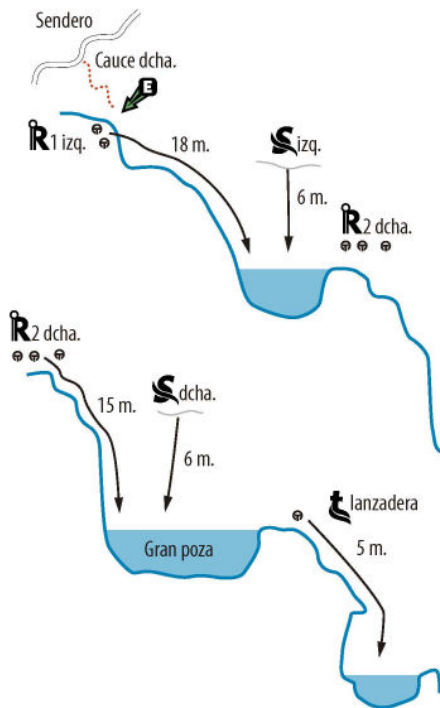
Parking

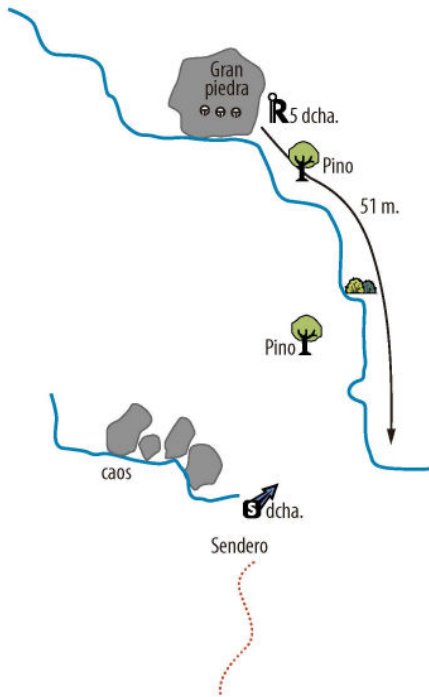
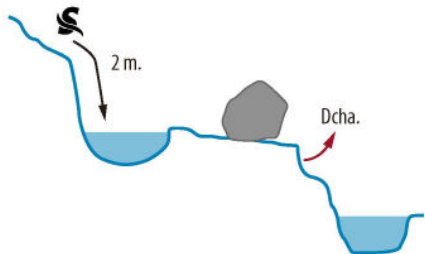
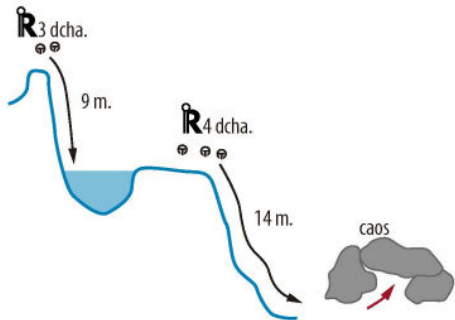


Inicio del sendero



Entrada al barranco





BARRANCO DEL MULATO

Coordenadas: 27°54'56.55"N 15°41'57.33"O

Dificultad: V3 A1/A3 III

Retorno: 15 min

Longitud: 700 m

Equipamiento: excelente Titanio

Aproximación: 10 min

Descenso: 2h 30 min

Desnivel: 170 m



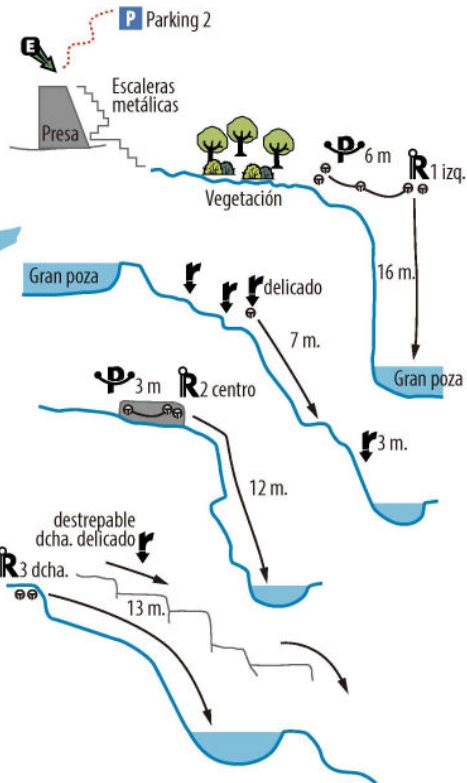
Parking 1

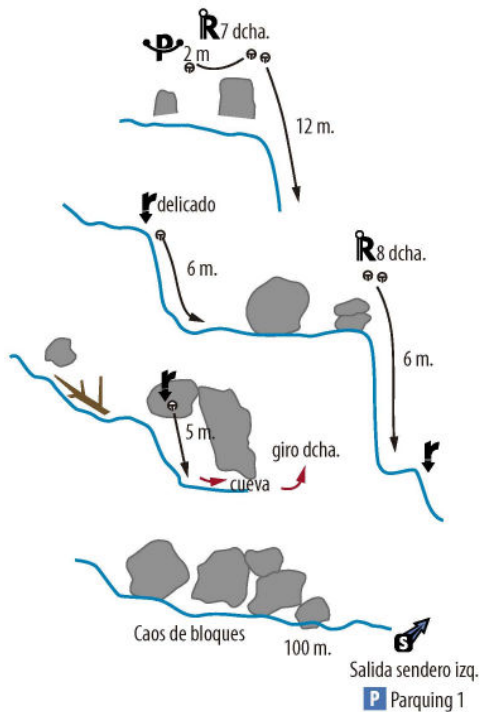
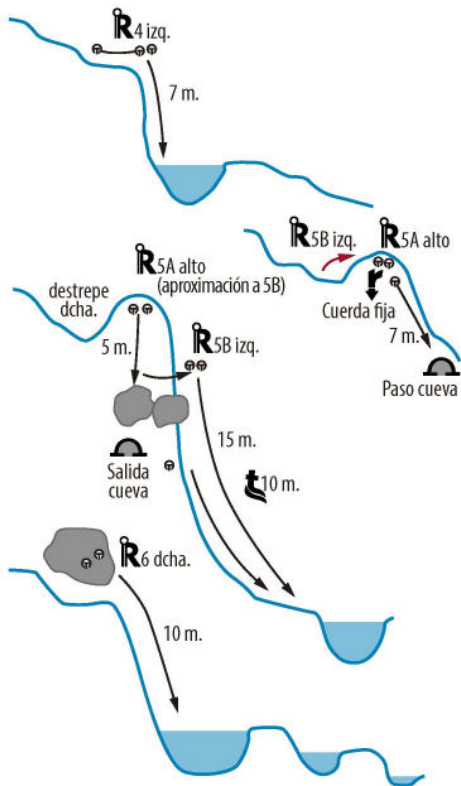


Parking 2



Entrada al barranco





BARRANCO FUENTE CANARIA

Coordenadas: 27°55'14.22"N 15°42'1.58"O

Dificultad: V3 A1/A3 III

Retorno: 20 min

Longitud: 650 m

Equipamiento: excelente Titania

Aproximación: 45 min

Descenso: 2 h

Desnivel: 155 m



Parking 1



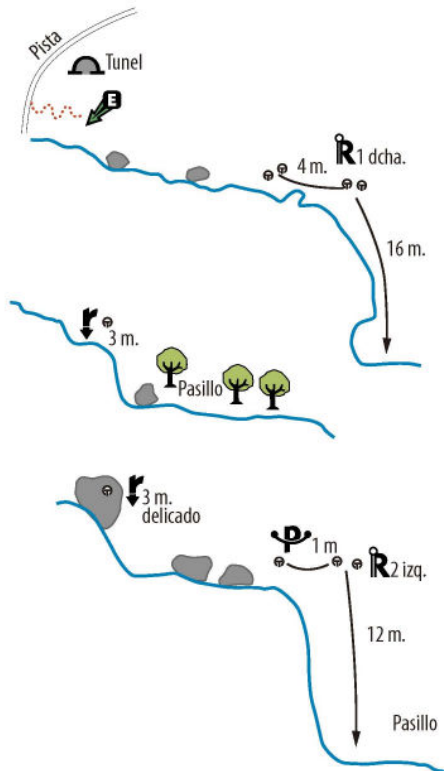
Parking 2

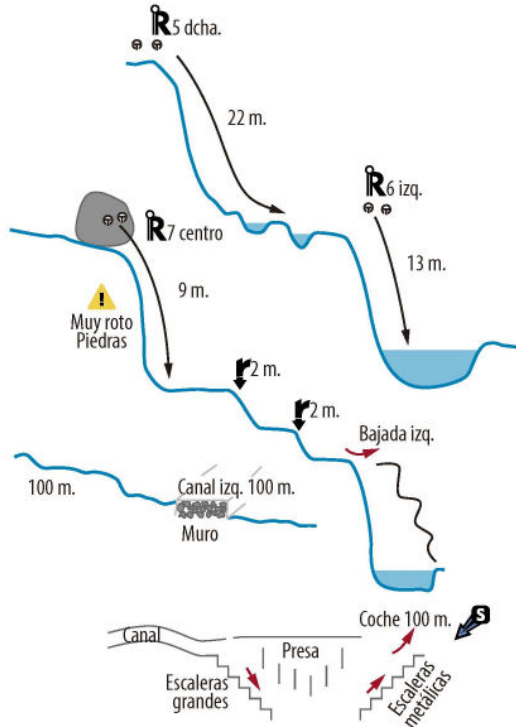
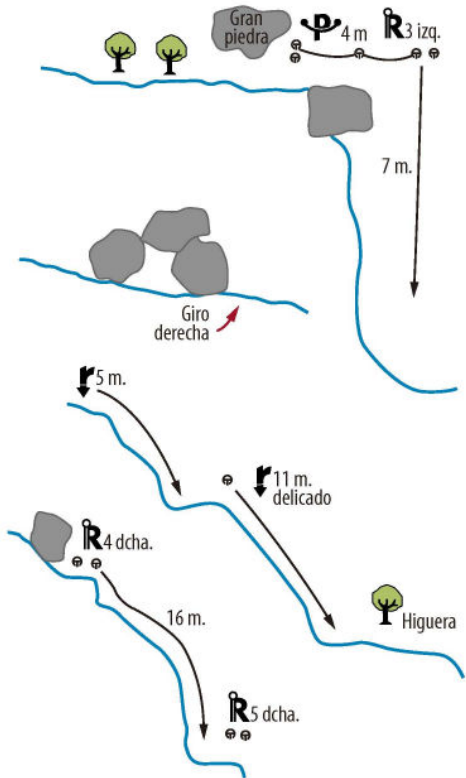


Inicio de la pista



Entrada al barranco





CHORRO DE LA BURRA

Coordenadas: 27°54'42.41"N 15°41'46.38"O

Dificultad: V3 A1 II

Retorno: 10 min

Longitud: 100 m

Equipamiento: excelente Titania

Aproximación: 15 min

Descenso: 2 h

Desnivel: 110 m



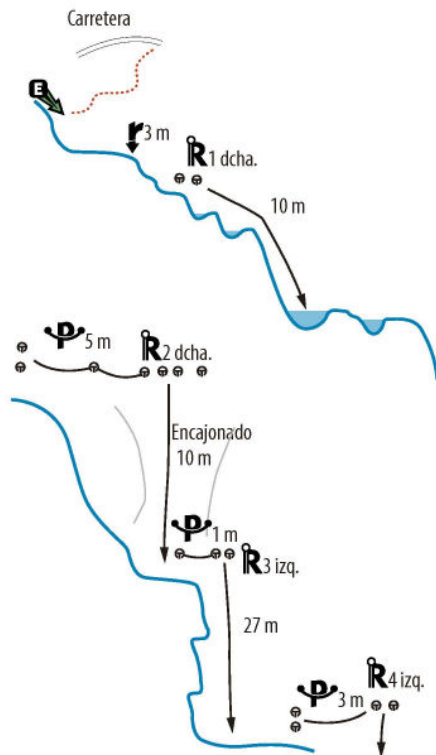
Parking

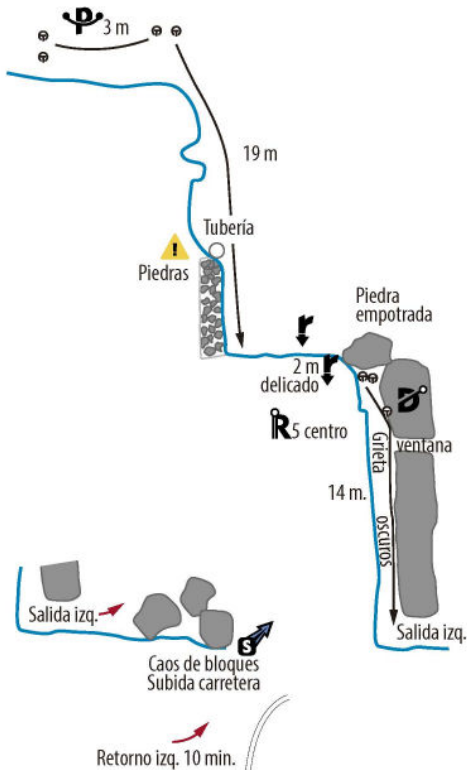


Entrada al barranco



Salida del barranco





Si estás preparando una actividad de descenso de barrancos, has de tener en cuenta una serie de recomendaciones:

Prepara tu actividad

- Consulta el parte meteorológico.
- Consulta el nivel técnico del barranco y valora tu nivel.
- Pregunta en los puntos de información turística y a las empresas de guías locales.

Prepara tu material

- Arnés con bagas de andaje
- Casco homologado
- Descensor
- Bote estanco
- Botiquín
- Frontal
- Teléfono
- Agua y comida

Actúa con prudencia

- Empieza el barranco a una hora prudente.
- No hagas la actividad solo.
- Si el barranco supera tu capacidad técnica, contrata a un guía profesional.

Teléfono de emergencia

- En caso de accidente, llamar al 112.